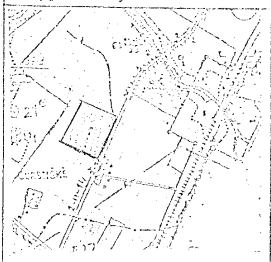
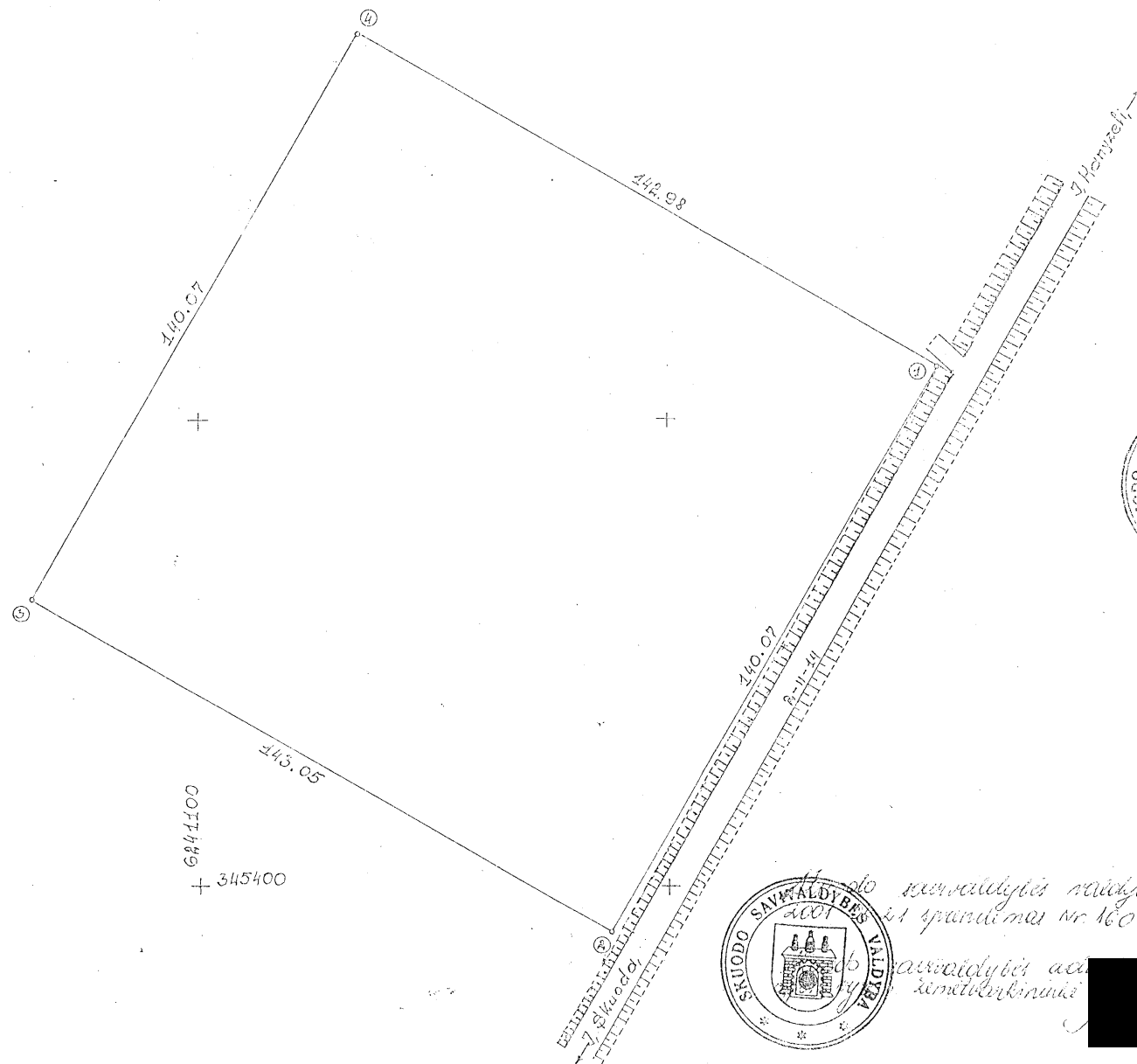


Sklypo išdėstymo schema



ŽEMĖS SKLYPO PLANAS M1: 1000

Sklypo plotas 20032 m²




Vardas, pavardė (pavadinimas)	Asmens (imones) kodas	Parašas	data
Skuodo miesto savivaldybės taryba	8866603	[Redacted]	2007 m. 06 mėn. 13 d.

Gatvė, namo Nr.	Kaimas (miestelis)	Seniūnija	Miestas (rajonas)	Apskritys
	Guristiškės	Skuodo	Skuodo	Klaipėdos

Kadastro : vietovė	blokas	sklypas
Sklypo identifikatorius	4524	00010049

Gedimys	gretimų sklypų savininkas (nuomininkas, naudotojas)
1/1/3/4	Klaipėdos miesto žemė

Eksplikacija v. pavardė (pavadinimas)	bendras plotas m ² a.	žemės ūkio paskirties žemė m ² a.	miškas m ² a.	užstatyta teritorija m ² a.	keliai m ² a.	vandens m ² a.	kitas m ² a.
Skuodo miesto nuotekų valymo įrenginiai	20032	—	—	—	—	—	20032



SUDERINTA
Skuodo rajono vyriausybės sprendimu
2007 m. 06 mėn. 13 d.

Klaipėdos apskrities viršininko administracija
Skuodo rajono žemėtvarkos skyrius
Patikrino: vyr. geodezininkas V. Gudaitis
Patvirtino: vedėjas A. Bagdonas
(parašas) (data) A.V.



Geodezinio darbu įmonė
J. Kervio
SUDARĖ
LICENCIJA
N. Išdavimo data
2007 m. 03 09



Sklypo plotas 20032 m²

[illegible][illegible]

SKLYPO CENTRO KOORDINATĖS		
Koordinacijų sistema	Koordinatės X/Y	Planšeto nomenklatūra
Sistema, kurioje vykdyti matavimai		
Valstybinė LKS - 1994	6241200 / 345450	15-34-140-1-1-3 (409)
Žinlaraštį sudarė	J. Kerys	001.05.14

Ištaruka iš Lietuvos Respublikos Administracinių teisių pažeidimo kodekso :

47 straipsnis: Pastovių žemėnaudos riboženkių sumaikinimas arba sugadinimas - užtraukia baudą nuo vieno šimto iki penkių šimtų litų

48 straipsnis: Geodezinio pagrindo punktų bei markseiderystės ženklų sunaikinimas arba gadinimas - užtraukia baudą nuo vieno šimto litų iki vieno tūkstantio litų.